





Regione Lombardia

Geoportale della Lombardia

Dissesti lineari

Non valutato

ESONDAZIONI: Area a pericolosità molto elevata non perimetrata (Ee)/Modifiche e integrazioni

ESONDAZIONI: Area a pericolosità elevata non perimetrata (Eb)/Modifiche e integrazioni

ESONDAZIONI: Area a pericolosità media o moderata non perimetrata (Em)/Modifiche e integrazioni

VALANGHE: Area a pericolosità molto elevata o elevata non perimetrata (Va)/Modifiche e integrazioni

VALANGHE: Area a pericolosità media o modesta non perimetrata (Vm)/Modifiche e integrazioni

Dissesti poligonal

Non valutato

FRANE: Area di frana attiva (Fa)/Modifiche e integrazioni

FRANE: Area di frana quiescente (Fq)/Modifiche e integrazioni

FRANE: Area di frana stabilizzata (Fs)/Modifiche e integrazioni

ESONDAZIONI: Area a pericolosità molto elevata (Ee)/Modifiche e integrazioni

ESONDAZIONI: Area a pericolosità elevata (Eb)/Modifiche e integrazioni

ESONDAZIONI: Area a pericolosità media o moderata (Em)/Modifiche e integrazioni

CONOIDI: Area di conoide attivo non protetta (Ca)/Modifiche e integrazioni

CONOIDI: Area di conoide attivo parzialmente protetta (Cp)/Modifiche e integrazioni

CONOIDI: Area di conoide non recentemente attivatosi o completamente protetta (Cn)/Modifiche e integrazioni

VALANGHE: Area a pericolosità molto elevata o elevata (Va)/Modifiche e integrazioni

VALANGHE: Area a pericolosità media o modesta (Vm)/Modifiche e integrazioni

Aree RME vigenti

Frane: Zona 1

Frane: Zona 2

Esondazioni: Zona 1

Esondazioni: Zona 2

Esondazioni: Zona I

Esondazioni: Zona B-Pr

Conoidi: Zona 1

Conoidi: Zona 2

Valanghe: Zona 1

Valanghe: Zona 2

Limite Fascia A

Limite Fascia B


Limite Fascia B di progetto

Limite Fascia C

Aree Allagabili tergo B di progetto

Regione





Regione Lombardia

Geoportale della Lombardia

Comuni

Regione

Pericolosità RP scenario frequente - H

Pericolosità RSCM scenario frequente - H

Pericolosità RSP scenario frequente - H

Pericolosità ACL scenario frequente - H

Pericolosità RP scenario poco frequente - M

Pericolosità RSCM scenario poco frequente - M

Pericolosità RSP scenario poco frequente - M

Pericolosità ACL scenario poco frequente - M





Pericolosità RP scenario raro - L

Pericolosità RSCM scenario raro - L

Pericolosità ACL scenario raro - L

Regione

LEGENDA

	LIMITE CATASTALE
	CABINA DI CONSEGNA
	CAVIDOTTO MT IN PROGETTO - COLLEGAMENTO SU LINEA MT ESISTENTE
	LINEA MT ESISTENTE

PROCEDURA ABILITATIVA SEMPLIFICATA - P.A.S.
(art. 8, Allegato B) D.L.gs. 25 novembre 2024, n° 190

IMPIANTO FOTOVOLTAICO DA 1.310,40 kWp A TERRA E RELATIVE
OPERE DI CONNESSIONE ALLA RETE ELETTRICA,
LOCALIZZATO NEL COMUNE DI MAGNAGO (MI)
IN VIA FILZI

Oggetto	PROGETTO DEFINITIVO	G03.3
Titolo	VINCOLI AMBIENTALI E PAESAGGISTICI (PAI E PGRA)	Cod. min. 1:5000

Data	Rev.	Descrizione	Eseguito	Verificato	Approvato
Ottobre 2025	00	Emissione	Giuseppe Esposito	Giuseppe Esposito	Giuseppe Esposito

Progettazione:

Studio Tecnico ing. Esposito
Viale Kennedy, 11 - 81040 Curti (CE)
e-mail: ing.esposito.giuseppe@gmail.com
Tel. 0823 1875114 - Cell. 3939354887
Responsabile di progetto: Ing. Giuseppe Esposito
www.ingesp.it


Ing. Giuseppe Esposito
Dott. Antonella Pellegrino
Ing. Enzo Luca Arcella
Ing. Antonio Cotena
Ing. Salvatore d'Aiello
Ing. Giovanni Scarciglia
Ing. Maria Simoli
Ing. Mario Luca Piccolo
Ing. Michele De Ruggi
Ing. Marco Palazzo

Richiedente:
ARGOSOLAR 01 S.R.L.
P.IVA 13419250967
Via Podgora, 13 - 20122, Milano (MI)